

Uchwała nr
Sejmiku Województwa Mazowieckiego
z dnia 2016 r.

w sprawie likwidacji dotychczasowej aglomeracji Drobin oraz wyznaczenia nowej aglomeracji Drobin.

Na podstawie art. 18 pkt 1 ustawy z dnia 5 czerwca 1998 r. o samorządzie województwa (Dz. U. z 2016 r., poz. 486), art. 43 ust. 2a ustawy z dnia 18 lipca 2001 r. Prawo wodne (Dz. U. z 2015 r. poz. 469, 1590, 1642 i 2295 oraz z 2016 r. poz. 352 i 1250) oraz art. 22 ust. 2 i 3 ustawy z dnia 5 stycznia 2011 r. o zmianie ustawy Prawo wodne oraz niektórych innych ustaw (Dz. U. poz. 159 oraz z 2014 r. poz. 850) – uchwała się, co następuje:

§ 1.

Likwiduje się aglomerację Drobin o równoważnej liczbie mieszkańców 2 000, wyznaczoną rozporządzeniem nr 153 Wojewody Mazowieckiego z dnia 28 października 2005 r. w sprawie wyznaczenia aglomeracji Drobin (Dz. Urz. Woj. Maz. poz. 8114).

§ 2.

1. Wyznacza się aglomerację Drobin o równoważnej liczbie mieszkańców 2 736, położoną na terenie gminy Drobin, z oczyszczalnią ścieków komunalnych zlokalizowaną w Drobinie.
2. W skład aglomeracji Drobin wchodzi miasto Drobin.
3. Obszar i granice aglomeracji Drobin, o której mowa w ust. 1, określa mapa w skali 1:25 000, stanowiąca załącznik do uchwały.

§ 3.

Wykonanie uchwały powierza się Zarządowi Województwa Mazowieckiego.

§ 4.

Uchwała wchodzi w życie po upływie 14 dni od dnia jej ogłoszenia w Dzienniku Urzędowym Województwa Mazowieckiego.

UZASADNIENIE

Zgodnie z art. 43 ust. 2a ustawy z dnia 18 lipca 2001 r. Prawo wodne (Dz. U. z 2015 r. poz. 469, z późn. zm.), sejmik województwa wyznacza aglomeracje w drodze uchwały, po uzgodnieniu z właściwym dyrektorem regionalnego zarządu gospodarki wodnej i właściwym regionalnym dyrektorem ochrony środowiska oraz po zasięgnięciu opinii zainteresowanych gmin.

Niniejsza uchwała była poprzedzona rozporządzeniem nr 153 Wojewody Mazowieckiego z dnia 28 października 2005 r. w sprawie wyznaczenia aglomeracji Drobin (Dz. Urz. Woj. Maz. poz. 8114). Powyższym rozporządzeniem wyznaczono ww. aglomerację o równoważnej liczbie mieszkańców 2 000.

Zgodnie z art. 22 ust. 2 ustawy z dnia 5 stycznia 2011 r. o zmianie ustawy Prawo wodne oraz niektórych innych ustaw (Dz. U. z 2011 r. poz. 159 z późn. zm.), aglomerację wyznaczoną przed dniem 15 listopada 2008 r. sejmik województwa może zlikwidować w drodze uchwały. Natomiast w myśl art. 22 ust. 3 cyt. ustawy z dniem likwidacji ww. aglomeracji traci moc akt prawa miejscowego, którym ta aglomeracja została wyznaczona. W związku z powyższym, niniejszą uchwałą zlikwidowano aglomerację Drobin o równoważnej liczbie mieszkańców 2 000, a zatem z dniem jej likwidacji traci moc akt prawa miejscowego, tj. rozporządzenie nr 153 Wojewody Mazowieckiego z dnia 28 października 2005 r. w sprawie wyznaczenia aglomeracji Drobin (Dz. Urz. Woj. Maz. poz. 8114).

Burmistrz Miasta i Gminy Drobin pismem z 14 lipca 2016 r. znak: GK.631.20.2016, uzupełnionym pismami z 11 sierpnia 2016 r., 29 sierpnia 2016 r. i 2 września 2016 r. zwrócił się o wyznaczenie nowej aglomeracji Drobin, dołączając propozycję planu aglomeracji. Zmiana aglomeracji Drobin spowodowana jest planami rozbudowy sieci kanalizacyjnej.

Podczas weryfikacji propozycji planu aglomeracji Drobin ustalono, że dotychczas na terenie aglomeracji wybudowano 13,5 km sieci kanalizacyjnej, z której korzysta 2 666. mieszkańców aglomeracji. W aglomeracji Drobin realizowana będzie budowa sieci kanalizacyjnej o długości 0,4 km, z której korzystać będzie 50. mieszkańców aglomeracji, natomiast 20. mieszkańców aglomeracji nie będzie korzystało z systemu kanalizacji zbiorczej.

Wskaźnik koncentracji planowanej do budowy sieci kanalizacyjnej wynosi 125 osób na 1 kilometr sieci i jest wyższy od minimalnego, określonego w § 3 ust. 4 rozporządzenia Ministra Środowiska z dnia 22 lipca 2014 r. w sprawie sposobu wyznaczania obszaru i granic aglomeracji (Dz. U. poz. 995), który wynosi 120 mieszkańców na 1 kilometr sieci kanalizacyjnej.

Na terenie aglomeracji Drobin powstają ścieki komunalne w średniej ilości 210 m³ na dobę, zawierające m.in. azot ogólny, fosfor oraz zawiesinę ogólną.

Przyjęta w uchwale równoważna liczba mieszkańców na obszarze aglomeracji obejmuje jedynie mieszkańców aglomeracji i wynosi 2 736 RLM. Planowany procent skanalizowania aglomeracji wynosi 99,2.

Zweryfikowany projekt planu aglomeracji przedłożono do uzgodnienia Dyrektorowi Regionalnego Zarządu Gospodarki Wodnej w Warszawie i Regionalnemu Dyrektorowi Ochrony Środowiska w Warszawie oraz do zaopiniowania Radzie Miejskiej w Drobinie.

Obszar i granice aglomeracji Drobin zostały przedstawione na mapie w skali 1:25 000, stanowiącej załącznik do niniejszej uchwały. Skala mapy, na której oznacza się obszar i granice aglomeracji, została określona w rozporządzeniu w sprawie sposobu wyznaczania obszaru i granic aglomeracji.

W związku z powyższym należy wyznaczyć nową aglomerację Drobin.

Konieczność wyznaczenia aglomeracji wynika z wywiązania się Rządu Rzeczypospolitej Polskiej z zobowiązań zawartych w Traktacie Akcesyjnym, w części dotyczącej spełnienia dyrektywy 91/271/EWG w sprawie oczyszczania ścieków komunalnych, w zakresie wyposażania aglomeracji w systemy kanalizacji zbiorczej i oczyszczalnie ścieków komunalnych.

Niniejsza uchwała stanowi akt prawa miejscowego i wymaga publikacji w Dzienniku Urzędowym Województwa Mazowieckiego.

Nadzór nad aktem sprawuje Wojewoda Mazowiecki.

Projekt aktu wymaga konsultacji z Mazowiecką Radą Działalności Pożytku Publicznego.

OBSZAR I GRANICE AGLOMERACJI DROBIN

Mapa w skali 1 : 25 000

OBJAŚNIENIA ZNAKÓW



Oczyszczalnia ścieków komunalnych




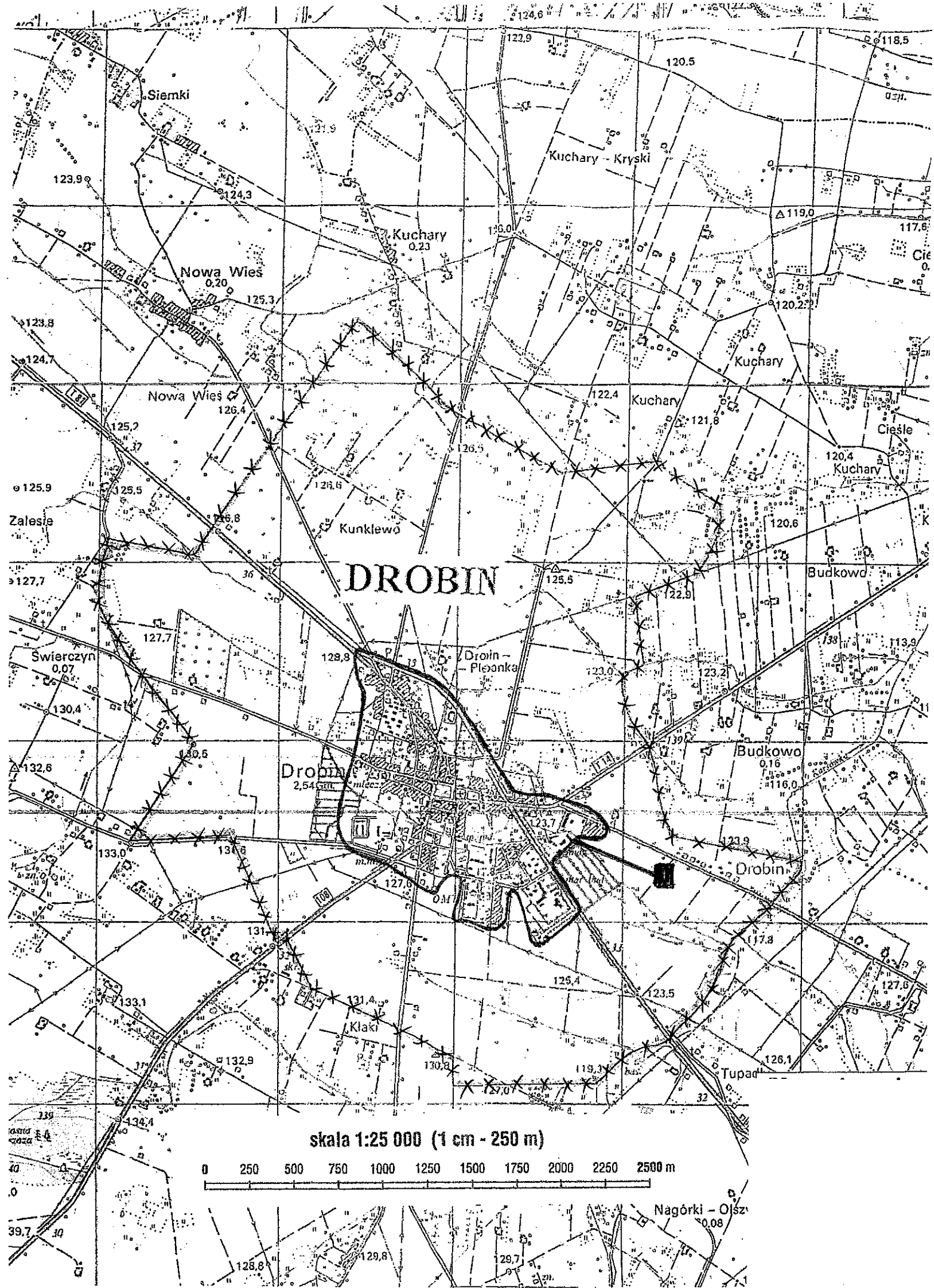
Granica aglomeracji DROBIN przebiegająca wzdłuż
zewnętrznych granic skanalizowanych bądź
przewidzianych do skanalizowania działek budowlanych



Granica administracyjna miasta


Szkic położenia arkuszy:





DROBIN

skala 1:25 000 (1 cm - 250 m)



Nagórki - Olsz 0.08